Querprofil 1:100
km 0+466

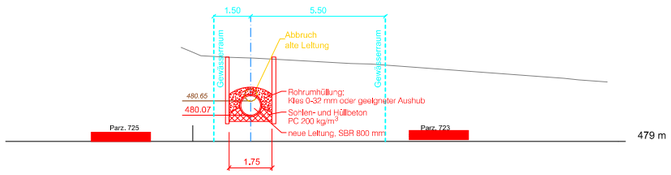

Querprofil 1:100
km 0+478

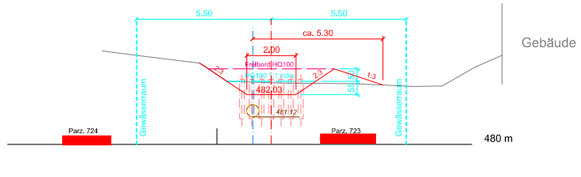

Normalprofil 1:50
offenes Gewässer

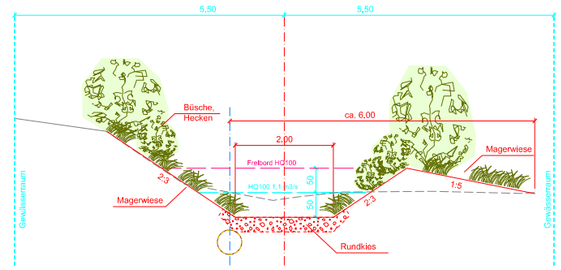

Querprofil 1:100
km 0+472

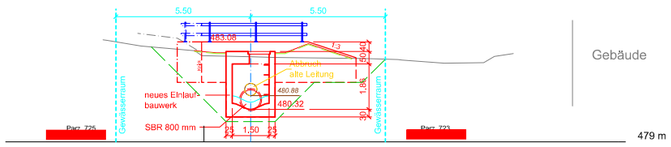

Querprofil 1:100
km 0+484

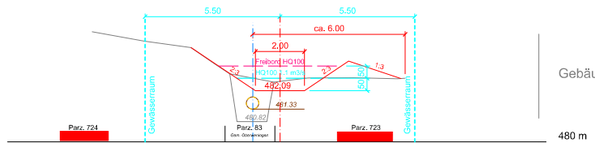

Querprofil 1:100
km 0+475.5

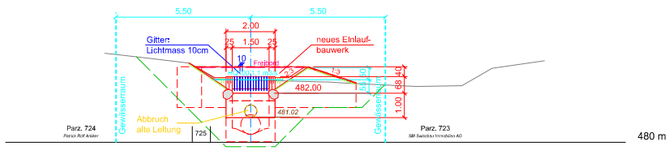

Längsschnitt 1:100

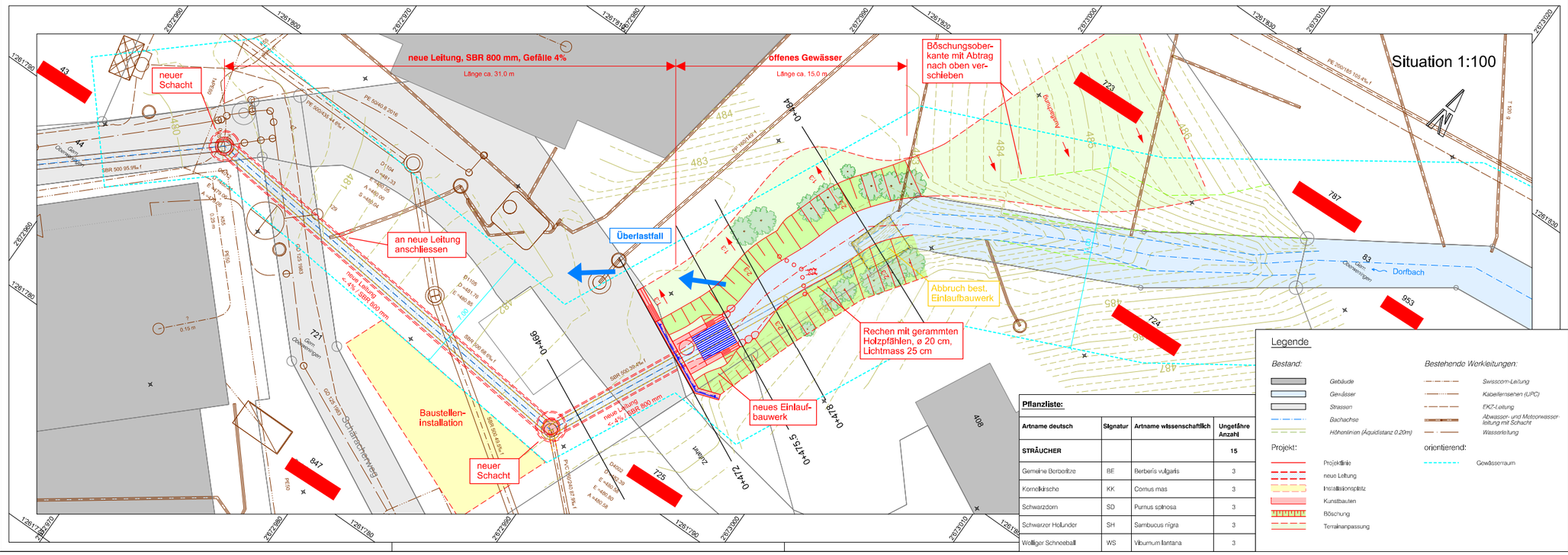

Pflanzliste:

Artname deutsch	Signatur	Artname wissenschaftlich	Ungefähre Anzahl
STRÄUCHER			**15**
Gemeine Berberitze	BE	Berberis vulgaris	3
Kornelkirsche	KK	Cornus mas	3
Schwarzdorn	SD	Prunus spinosa	3
Schwarzer Holunder	SH	Sambucus nigra	3
Wolliger Schneeball	WS	Viburnum lantana	3

Legende

Bestand:
- Gebäude
- Gewässer
- Strassen
- Bachachse
- Höhenlinien (Äquidistanz 0.20m)

Bestehende Werkleitungen:
- Swisscom-Leitung
- Kabelfernsehen (UPC)
- EKZ-Leitung
- Abwasser- und Motorwasserleitung mit Schacht
- Wasserleitung

Projekt:
- Projektlinie
- neue Leitung
- Installationsplatz
- Kunstbauten
- Böschung
- Terrainanpassung

orientierend:
- Gewässerraum

Bau- / Auflageprojekt

Gemeinde	Oberweningen	Datum Dossier	Januar 2021
Gewässernummer	5.0	Revidiert	
		Projekt-Nr.	170010
Gewässer	Dorfbach Oberweningen	Gez. / Freigabe	fb / beb
Plan-Nr.	170010-42-001	Plandatum	11.02.2021
		Format	60 / 105

Sanierung Einlauf Dorfbach
Schärracherweg, Oberweningen

Unterlage

Objektplan Einlauf
km 0+440 bis 0+550

Projektverfassende

Emch+Berger AG Bern
Niederlassung Spiez
Seestrasse 7
CH-3700 Spiez
Tel. +41 33 650 75 75
www.emchberger.ch